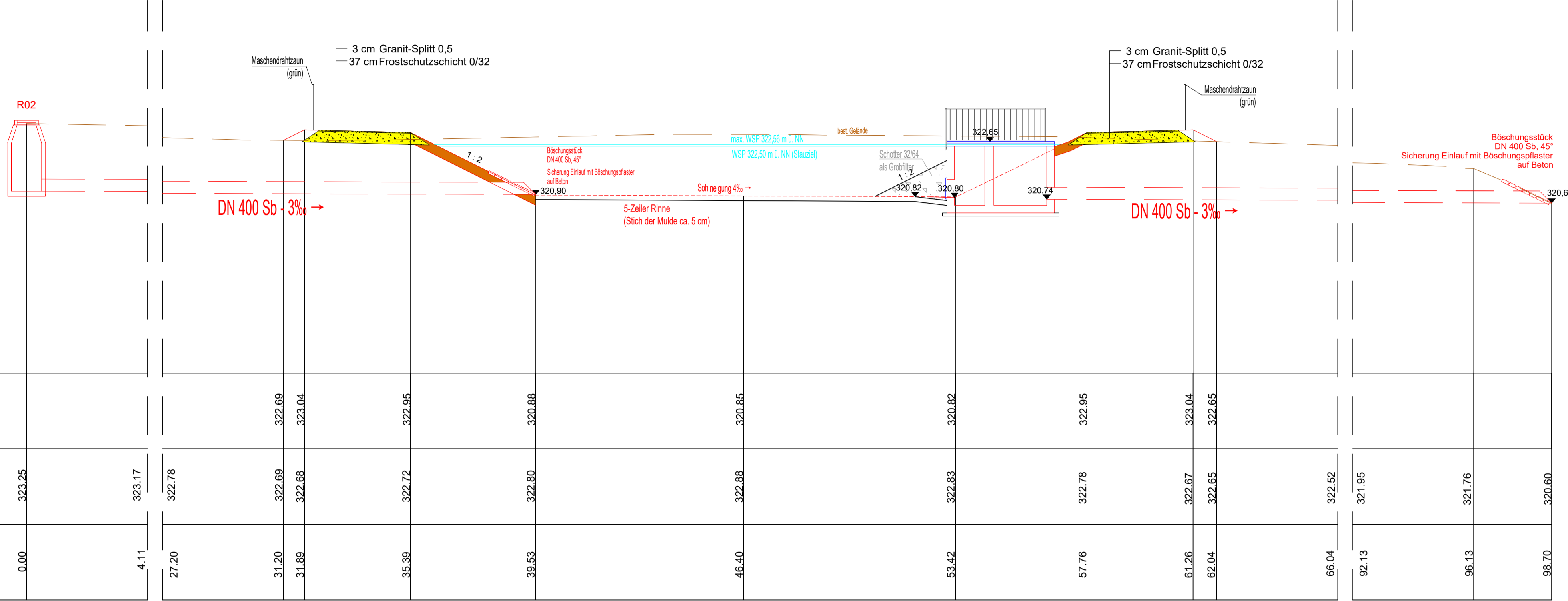


M 1 : 200

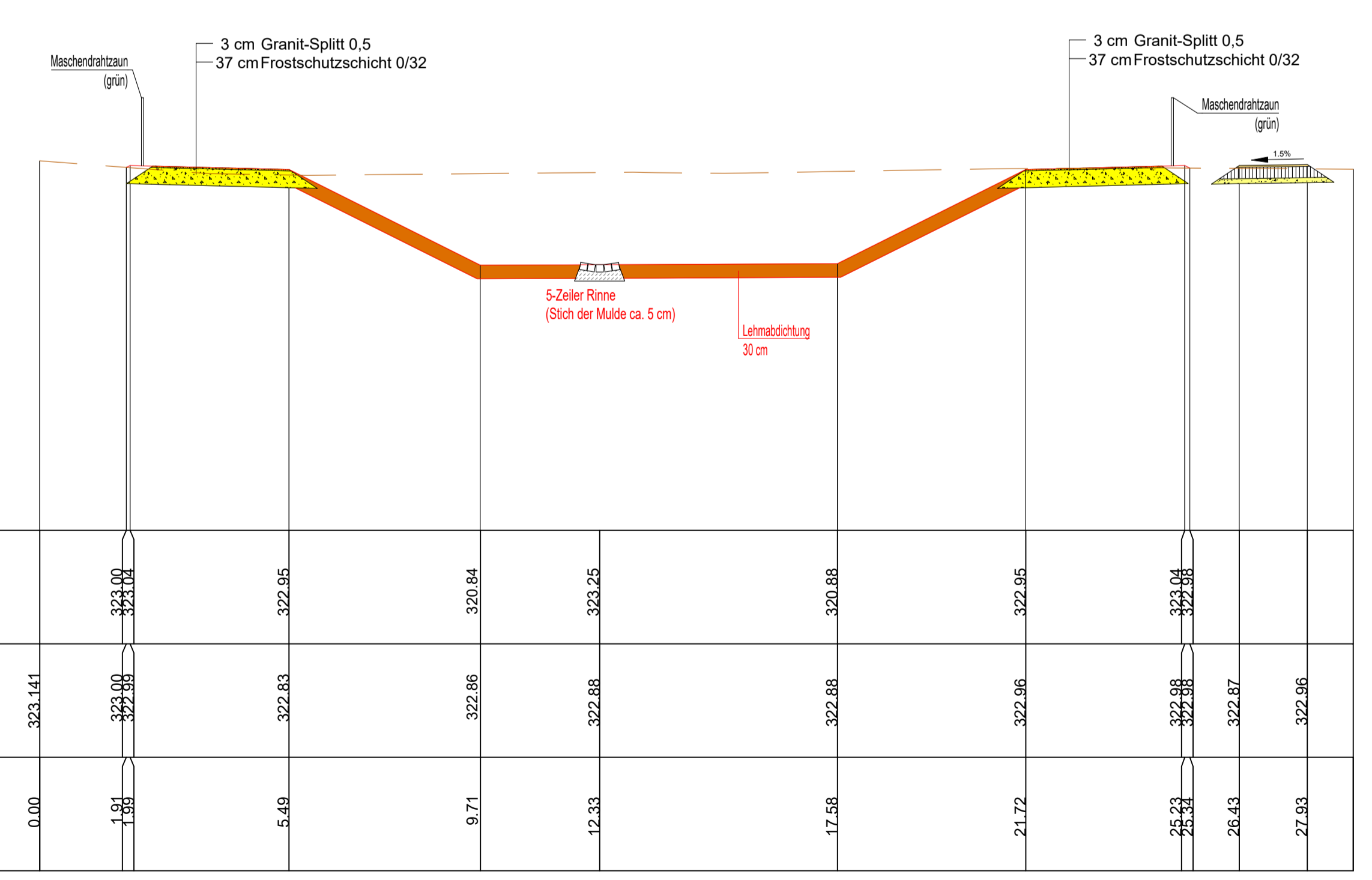
Schnitt A-A

M 1 : 100



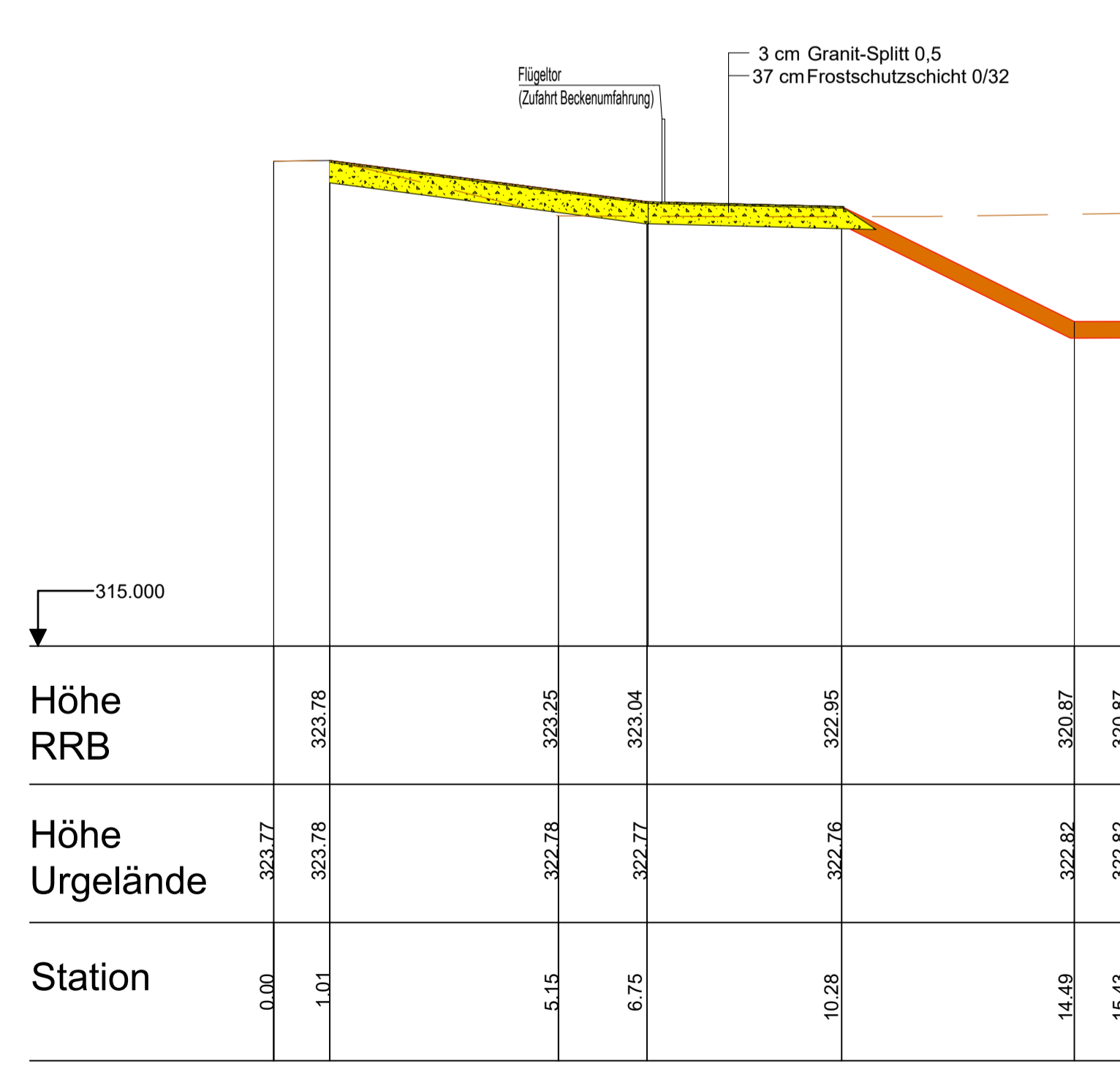
Schnitt B-B

M 1 : 100




Schnitt C-C

M 1 : 100



Zeichenerklärung	
	bestehender Schmutzwasserkanal
	bestehender Niederschlagswasserkanal
	geplanter Schmutzwasserkanal
	geplanter Niederschlagswasserkanal
	bestehende Wasserleitung
	Telekom
	Straßenbeleuchtung
	Stromkabel
	Stromkabel 20kV
	Stromkabel 1kV
	Freileitung
	Bebauungsplan



Koordinatensystem: UTM 32

Höhen Bezugssystem DE_DHHN2016_NH

Index	Bemerkung	geänd. am	Name	gepr. am	Name
Vorhaben:	Antrag auf eine wasserrechtliche Erlaubnis für das Einleiten von Niederschlagswasser aus dem Baugebiet 'Kapslerfeld III' (BA III) in den Perlbachableiter (Baggergraben)		Anlage:	3,5	
Vorhabensträger:	Gemeinde Kirchroth		Obj.-Nr.:	080 270	
Landkreis:	Straubing-Bogen		Schutzvermerk/Datensymbol:		
Gemeinde:	Kirchroth		entw.:	April 2021	Fichtl
Maßstab:	Genehmigungsplanung - Abwasseranlage		gepr.:	Mai 2021	Fichtl
1 : 200	Regenrückhaltebecken		gepr.:	Mai 2021	Strathmeyer
1 : 100					

EBB INGENIEURGESELLSCHAFT mbH
 Michael-Burgau-Str. 22a, D-93049 Regensburg
 Telefon: 0941/2004-0, Telefax: 0941/2004-200
 E-Mail: ebb@ebb-ingenieur.de
 www.ebb-ingenieur.de

17.05.2021
 Datum: Unterschrift: Entwurfsverfasser Datum: Unterschrift: Vorhabensträger
 reg11 T:\011_89002\01_Kapslerfeld III_2_BAU PLANUNG_PLANE_1_GENEHMIGUNGSPLANUNG\000071_Pfg_RRB_W01.dwg 19.05.2021 11:02:11.93