



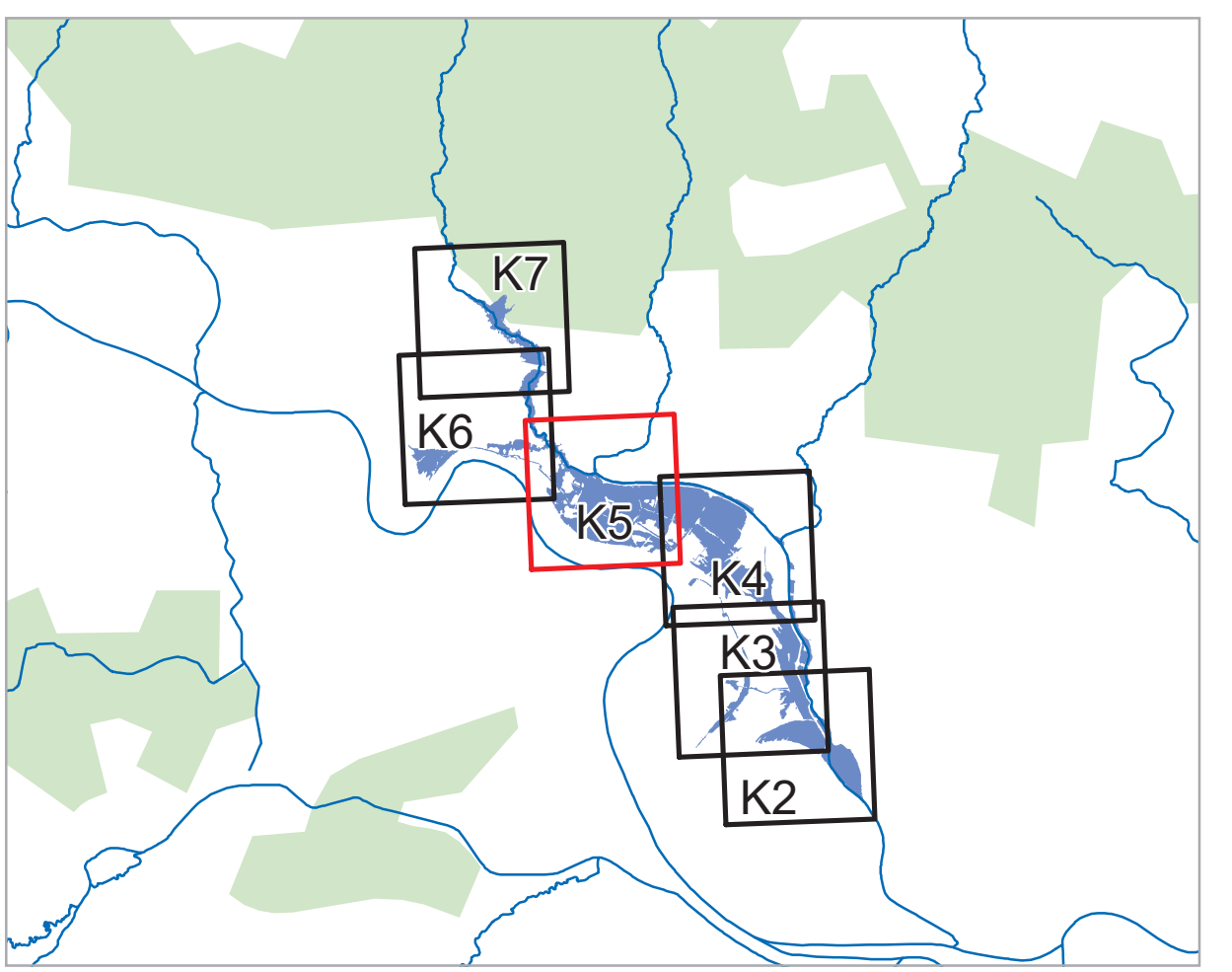
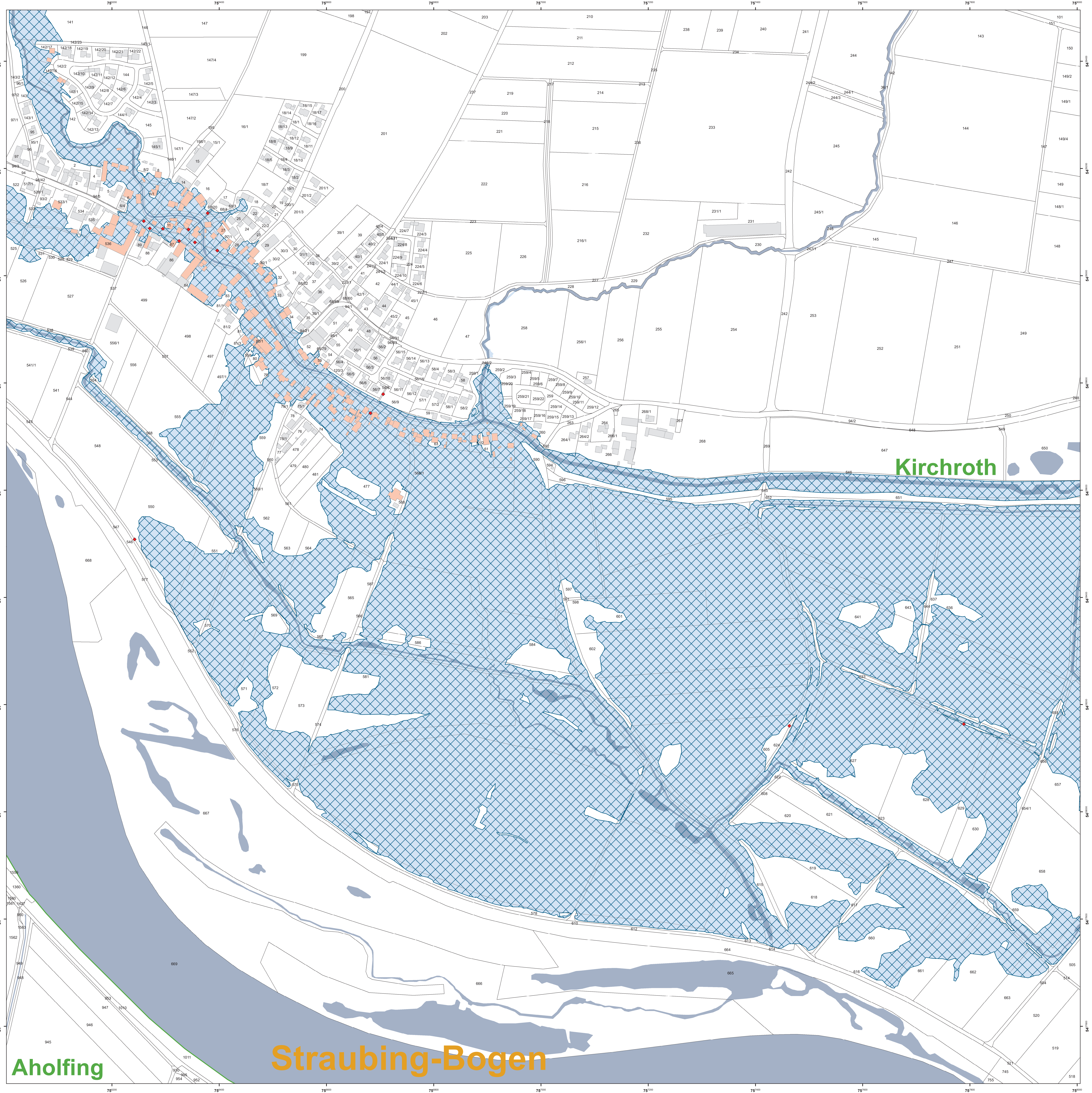



Legende

-  vorläufig gesichertes Überschwemmungsgebiet
-  ermitteltes Überschwemmungsgebiet
-  Gewässer
-  Gemeinde
-  Landkreis
-  Flusskilometerstein
-  Flurstück
-  Gebäude
-  Betroffenes Gebäude



Geobasisdaten: Amtliches Liegenschaftskataster- informationsystem (ALKIS) 1: 1000 Fachdaten: © Bayerische Vermessungsverwaltung 2022 Informationssystem Wasserwirtschaft			
Vorhaben: Gew III, Großer Perlbach Vorläufige Sicherung des Überschwemmungsgebiets		Anlage: 3	
Vorhabensträger: Wasserwirtschaftsamt Deggendorf Landkreis: Straubing-Bogen Gemeinde: Kirchroth		Plan-Nr.: <b>K5</b>	
Maßstab: 1 : 2 500		Ausgabe vom: 21.11.2022 Entwurf: Ursprung:	
<b>Wasserwirtschaftsamt Deggendorf</b> Entwurfverfasser: Benjamin Rehm, Baurat Datum: 21.11.2022		Datum, Name gezeichnet geprüft	

Aholting

Straubing-Bogen

Kirchroth