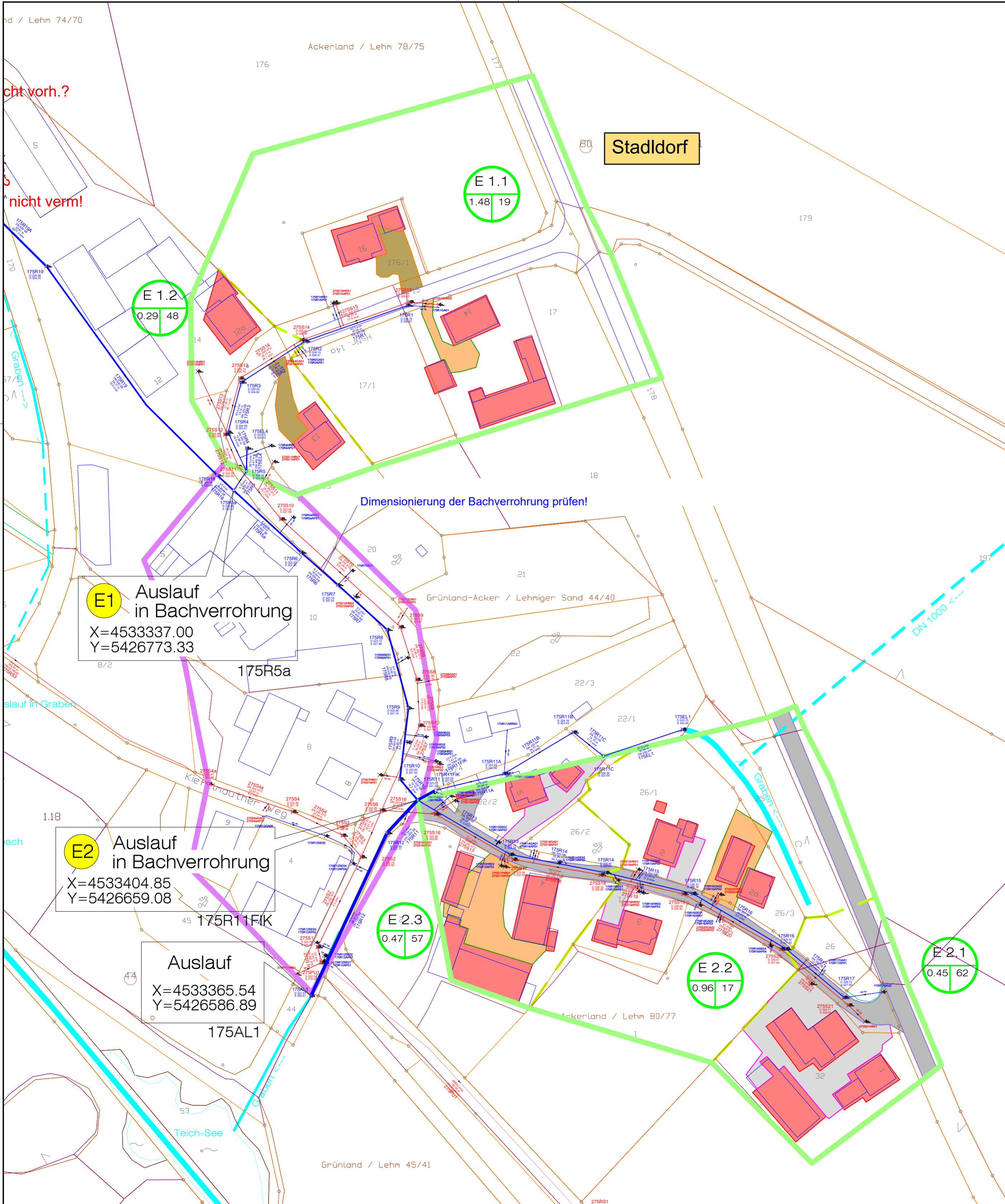



cht vorh.?
nicht verm!



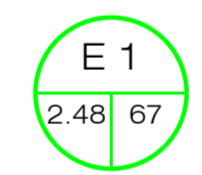
Staddorf



Legende: Flächenversiegelung

	E 1.1	E 1.2	E 2.1	E 2.2
Strasse-Asphalt	= 1386 m ²	616 m ²	701 m ²	372 m ²
Hof-Asphalt	= ---- m ²	---- m ²	1015 m ²	224 m ²
Hof-Pflaster	= 240 m ²	197 m ²	---- m ²	---- m ²
Hof-Schotter	= 195 m ²	---- m ²	---- m ²	311 m ²
Dach-Ziegel	= 1064 m ²	578 m ²	1075 m ²	773 m ²

E 2.3	
Strasse-Asphalt	= 491 m ²
Hof-Asphalt	= 292 m ²
Hof-Pflaster	= ---- m ²
Hof-Schotter	= 657 m ²
Dach-Ziegel	= 1228 m ²



E 1 = Einzugsgebietsnummer
 2.48 = Größe des Einzugsgebietes in ha
 67 = Anteil der befestigten Fläche in %
 Einzugsgebietsgrenze
 Teileinzugsgebietsgrenze

E1 Auslauf
in Bachverrohrung
 X=4533337.00
 Y=5426773.33

E2 Auslauf
in Bachverrohrung
 X=4533404.85
 Y=5426659.08

Auslauf
 X=4533365.54
 Y=5426586.89

Index	Bemerkung	geänd. am	Name	gepr. am	Name
Vorhaben:	Antrag auf Verlängerung einer wasserrechtlichen Erlaubnis		Anlage:	3.2	
Vorhabensträger:	Gemeinde Kirchroth		Obj.-Nr.:	080262	
Landkreis:	Staubing- Bogen		Schutzvermerk/Dateiname:	Für diese Zeichnung/technische Unterlage/Darstellung behalten wir uns alle Rechte vor.	
Gemeinde:	Kirchroth		entw.	30.08.2019	Stezowski
Vorhabenskennzeichen (WAL):	XXX		gez.	30.08.2019	Dietz S.
Maßstab:	1:1000		gepr.	30.08.2019	Strathmeyer
Berechnungslageplan Staddorf					

EBB INGENIEURGESELLSCHAFT mbH
 Michael-Burgau-Str. 22a, D-93049 Regensburg
 Telefon 0941/2004-0, Telefax 0941/2004-200
 E-Mail: ebb@ebb-gmbh.de
 www.ebb-ingenieure.de

Datum	30.08.2019	Unterschrift Entwurfsverfasser	Datum		Unterschrift Vorhabensträger
-------	------------	--------------------------------	-------	--	------------------------------